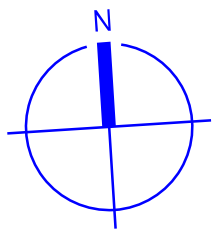




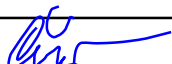
LEGENDA




- OP PROVOZNÍCH PLOCH
- OP ZÁJMOVÉHO ÚZEMÍ LETIŠTĚ
- RWY
- RWY STRIP
- HRANICE / ČÍSLO POZEMKU
- HRANICE LETIŠTĚ
- VZTAŽNÝ BOD LETIŠTĚ



S--JTSK

Bpv

ZMĚNY/REVIZE DATUM					
GENERAL. PROJEKTANT: <div>AGA - LETIŠTĚ</div> <div>PROJEKTOVÁ KANCELÁŘ ATELIER: MICHELSKÁ 12a, 140 00 PRAHA 4 tel.: +420 241 481 270 fax: +420 241 483 139 IČO: 46357653 DIČ: 060-46357653 CERTIFIKÁT ISO 9001</div>			INVESTOR: <div>Statutární město Olomouc Odbor dopravy - správa letiště Horní náměstí 583 799 11 Olomouc</div>		
HIP: ING. P. ČIVÍŠ 			OBJEDNATEL: Statutární město Olomouc		

PROJEKTANT: M. SLUNEČKO 	VYPRACOVAL: M. SLUNEČKO 	KONTROLOVAL: ING. P. ČIVÍŠ 	ZPRACOVATEL: <div>AGA - LETIŠTĚ</div> <div>PROJEKTOVÁ KANCELÁŘ</div>	
STAVBA: LETIŠTĚ OLOMOUC - NEŘEDÍN OCHRANNÁ PÁSMA  DOKUMENTACE PRO ZŘÍZENÍ OCHRANNÝCH PÁSEM			ZAKÁZK.ČÍSLO: 1970/900	FORMÁT: 8 A4
			DATUM: 03.2012	PARE: OP
			STUPEŇ: 1: 2 000	
			MÉRITKO: 1: 2 000	
OBSAH PŘÍLOHY: POZEMKOVÁ MAPA LETIŠTĚ			ČÁST:	PRÍL.C.: 7
DOKUMENTACE LZE UŽÍVAT POUZE VE SMYSLU PŘÍSLUŠNÉ SMLUVY O DÍLO. VÝKRES, O JEDNO ČÁSTI, MŮŽE BÝT KOPÍROVÁN NEBO JINAK ZPŮSOBEM ROZŠÍŘOVÁN POUŽIT PO PŘEDCHOZÍM SOUHLASÍ AGA-LEBSE s.r.o.				